


*Lat. Nr. 1 do projektu Uchwały Rady Gminy w Jarocinie  
Nr. XXXIV..... 2018 z dn. ... czerwca 2018r.*



70m PUWG 1992  
φ: 50°34'28.7" λ: 22°18'51.6" X: 306086.9Y: 734589.0

Działka ewidencyjna  
**Jarocin, obręb Jarocin, num  
dz.912**  
181202\_2.0008.912  
Zbliż do obiektu Szczegóły  
(l) Inne



Załącz. No. 2 do projektu Uchwały Rady Gminy w Jarocinie  
Nr. XXXIV ..... 2018 z dn. .... czerwca 2018r.



70m PUWG 1992  
φ: 50°35'31.8" λ: 22°16'59.5" X: 307937.9Y: 732299.5

Działka ewidencyjna   
**Jarocin, obręb Katy, numer  
dz.1005/1**  
181202\_2.0003.1005/1  
Zbliż do obiektu Szczegóły  
(l) Inne



*Lot. Nr. 3 do projektu Uchwały Rady Gminy w Jarocinie  
Nr. XXXIV ..... 2018 z dn. .... czerwca 2018 r.*



30m

PUWG 1992


φ: 50°33'48" λ: 22°17'24.6" X: 304754.5Y: 732935.4

Działka ewidencyjna

**Jarocin, obręb Szyperki, numer dz.157/17**

181202\_2.0006.157/17

Zbliż do obiektu Szczegóły  
(l) Inne



Załącznik Nr. 4 do projektu Uchwały Rady Gminy w Jarocinie  
Nr. XXXIV .... 2018 z dn. .... czerwca 2018 r.





Szukaj...



*201. Nr. 5 do projektu Uchwały Rady Gminy w Jarocinie  
Nr. XXXIV.... 2018 z dn. .... czerwca 2018r.*



30m

PUWG 1992

φ: 50°33'49.7" λ: 22°21'23.5" X: 305016.5Y: 737629.7

Działka ewidencyjna


**Jarocin, obręb Majdan**

**Golczański, numer dz.155/1**

181202\_2.0007.155/1

Zbliż do obiektu [Szczegóły](#)

(l) [Inne](#)



Szukaj...




Działka ewidencyjna  
**Jarocin, obręb Mostki, num. dz.1152**  
 181202\_2.0009.1152  
 Zbliź do obiektu Szczegóły  
 (l) Inne

*2cał. Nr. 6 do projektu uchwały Rady Gminy w Jarocinie Nr. XXXIV... 2018 z dn. ... czerwca 2018 r.*




30m  
 PUWG 1992  
 φ: 50°34'26.1" λ: 22°21'16.5" X: 306136.2Y: 737441.0



*2at. Nr. 7 do projektu Uchwały Rady Gminy w Jarocinie  
Nr. XXXIV... 2018 z dn. ... czerwca 2018r.*

Działka ewidencyjna   
**Jarocin, obręb Mostki, nume  
dz. 1777/2**  
181202\_2.0009.1777/2  
Zbliź do obiektu Szczegóły  
(l) Inne





*Załącznik Nr. 8 do projektu Uchwały Rady Gminy w Jarocinie  
Nr. XXXIV... 2018 z dn. ..., czerwca 2018r.*

Działka ewidencyjna  
**Jarocin, obręb Mostki, nume  
dz. 2431/2**  
181202\_2.0009.2431/2  
Zbliź do obiektu Szczegóły  
(l) Inne



30m PUWG 1992  
φ: 50°33'47.8" λ: 22°25'09.3" X: 305161.8Y: 742071.8